



**КОМИТЕТ ИМУЩЕСТВЕННЫХ ОТНОШЕНИЙ
АДМИНИСТРАЦИИ ПЕРМСКОГО МУНИЦИПАЛЬНОГО РАЙОНА**

РЕШЕНИЕ
о размещении объектов № 401

Пермский край
Пермский район

02.06.2021

Комитет имущественных отношений администрации Пермского муниципального района разрешает Акционерному обществу «Газпром газораспределение Пермь» (ИНН 5902183841, ОГРН 2125902017723, почтовый адрес: 614000, г. Пермь, ул. Петропавловская, 43)

размещение объекта «газопровод давлением до 0,6 Мпа, для размещения которого не требуется разрешение на строительство»

на землях государственная собственность на которые не разграничена

на срок 1 год с 02.06.2021 г. по 01.06.2022 г.

Местоположение: Пермский край, Пермский район, Сылвенское с/п, п. Сылва, ул. Пролетарская, к дому 32а.

Приложение: схема предполагаемых к использованию земель или части земельного участка.

И.о. председателя комитета имущественных отношений администрации Пермского муниципального района



М.В. Королева

(подпись, печать)

Схема предполагаемых к использованию земель или части земельного участка

Объект: Газопровод давлением до 0,6 Мпа, для размещения которого не требуется разрешения на строительство

Местоположение: расположенных по адресу: Пермский край, Пермский р-н,
Сылвенское с/п, с.п. Сылва,
ул. Пролетарская, к дому 32а

Каталог координат, м

№ точки границы	X	Y
н1	520388.63	2262398.69
н2	520392.80	2262399.47
н3	520365.38	2262451.82
н4	520388.41	2262458.52
н5	520387.81	2262461.41
н6	520414.58	2262466.54
н7	520426.92	2262470.50
н8	520425.70	2262474.30
н9	520400.08	2262466.08
н10	520359.04	2262454.14
н11	520360.16	2262450.30
н12	520361.47	2262450.68
н1	520388.63	2262398.69

Площадь земель или части земельного участка, кв.м.: 473

Категория земель: земли населенных пунктов

Вид разрешенного использования: -

Описание границ смежных землепользователей:








От точки н1 до точки н2 - земельный участок с кадастровым номером 59:32:0050027:2078

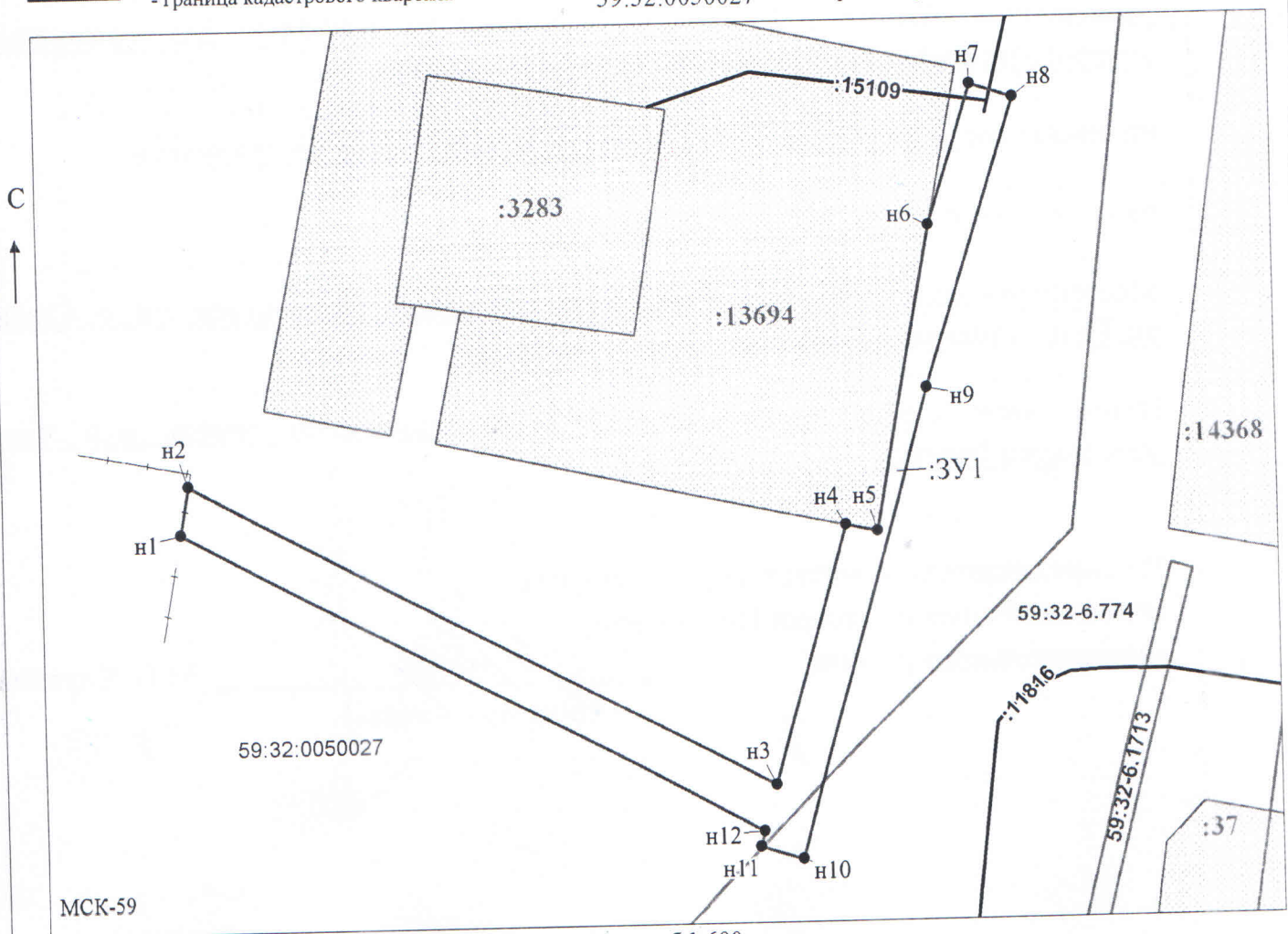
От точки н2 до точки н4 - земли общего пользования

От точки н4 до точки н6 - земельный участок с кадастровым номером 59:32:0050027:13694

От точки н6 до точки н1 - земли общего пользования

Условные обозначения:

- | | | | |
|---|---|---|--|
|  | - предполагаемый участок земель, на которых планируется размещение объекта |  | - зоны с особыми условиями использования территории, сведения о которых внесены в ЕГРН |
|  | - границы и номер земельного участка, сведения о которых внесены в ЕГРН |  | - обозначение запрашиваемого земельного участка |
|  | - границы и номер объекта капитального строительства, сведения о которых внесены в ЕГРН |  | н1 - характерная точка границ земель или части земельного участка |
|  | - граница кадастрового квартала | 59:32:0050027 | - номер кадастрового квартала |



Масштаб 1:600

Заявитель: _____

МП

(для юридических лиц
и индивидуальных предпринимателей)



/ Егошина И.В.

(подпись, расшифровка подписи)